



UNIVERSITÀ DEGLI STUDI DELL' AQUILA

Area servizi studenti e post lauream

Segreteria post lauream

CALENDARIO PROVE CONCORSO SOSTEGNO E SEDI SECONDA PROVA

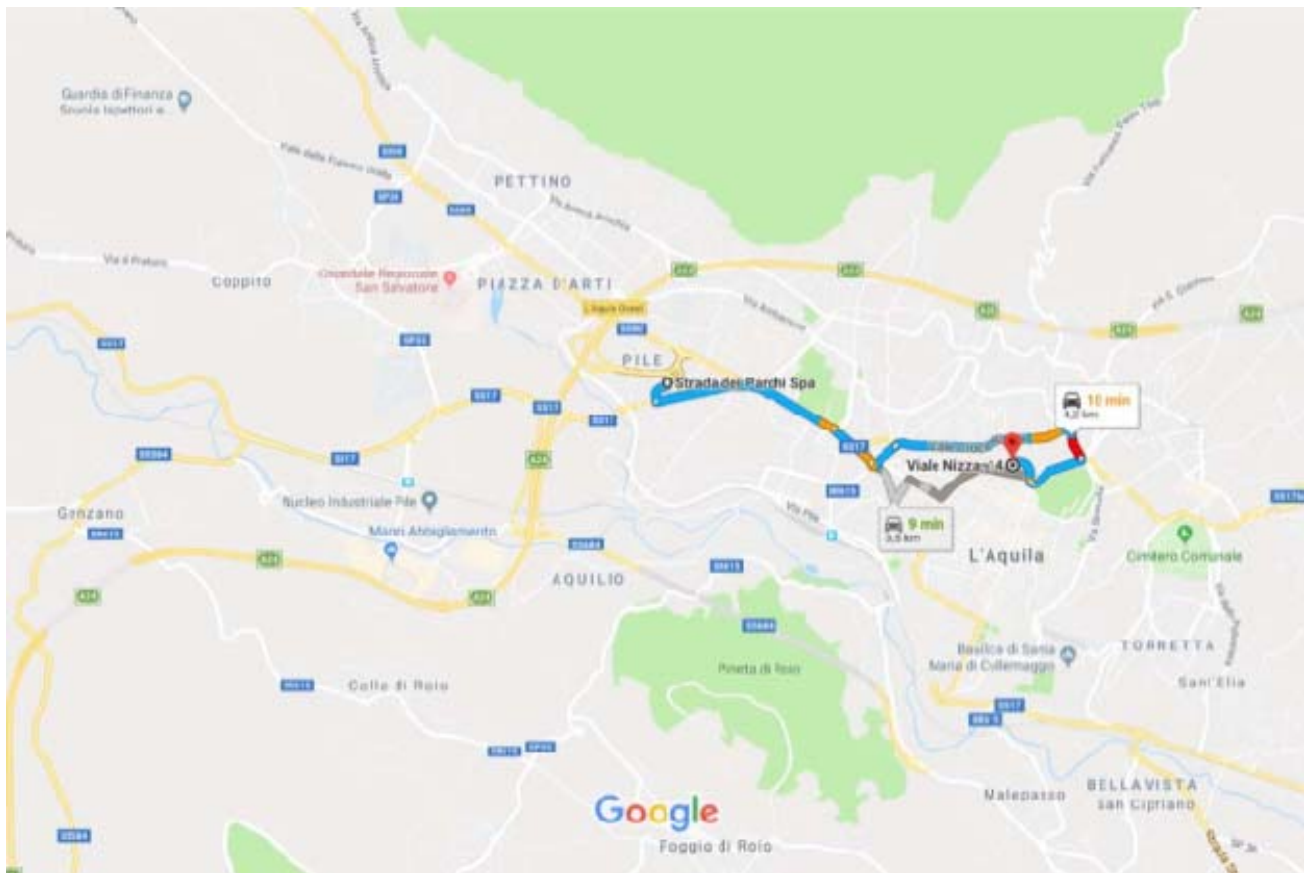
TEST PRESELETTIVO			
GRADO	DATA	ORARIO CONVOCAZIONE	SEDE
INFANZIA	15/04/2019	8.00	DSU*
PRIMARIA	15/04/2019	14.00	DSU*
SECONDARIA I GRADO	16/04/2019	8.00	DICEAA **
SECONDARIA II GRADO	16/04/2019	14.00	DICEAA **

PROVA SCRITTA			
GRADO	DATA	ORARIO CONVOCAZIONE	SEDE
INFANZIA	16/05/2019	8.00	DICEAA **
PRIMARIA	16/05/2019	14.00	DICEAA **
SECONDARIA I GRADO	17/05/2019	8.00	DISCAB***
SECONDARIA II GRADO	17/05/2019	14.00	DISCAB***

PROVA ORALE			
GRADO	DATA	ORARIO CONVOCAZIONE	SEDE
INFANZIA	17/06/2019	8.00	DA DEFINIRE
PRIMARIA	18/06/2019	8.00	DA DEFINIRE
SECONDARIA I GRADO	24/06/2019	8.00	DA DEFINIRE
SECONDARIA II GRADO	25/06/2019	8.00	DA DEFINIRE

COME RAGGIUNGERCI

* **DSU (Dipartimento di Scienze Umane) viale Nizza, 14 – L'Aquila**



Strada dei Parchi Spa

Uscita casello Autostradale A24 Aquila Ovest, 67100 L'Aquila AC

- ↑ 1. Procedi in direzione **ovest** da Via Battistelli verso Strada Statale 17
25 s (470 m)

Segui **Strada Statale 17** fino a Via Edmondo Vicentini

4 min (4,6 km)

- ↶ 2. Svolta a sinistra e prendi Strada Statale 17


4,3 km


- 📍 3. Alla rotonda, prendi la **1^a** uscita e rimani su Strada Statale 17


350 m

Segui **Via Edmondo Vicentini** fino a **Viale Croce Rossa**

34 s (260 m)

-  4. Alla rotonda prendi la 3^a uscita e prendi Via Edmondo Vicentini

250 m
-  5. ~~Prosegui dritto per rimanere su~~ Via Edmondo Vicentini

46 m
-  6. Svolta leggermente a destra e prendi Viale Croce Rossa

3 min (1,4 km)

Segui Viale Gran Sasso D'Italia fino a Viale Nizza

-  7. Alla rotonda prendi la 1^a uscita e prendi Viale Gran Sasso D'Italia

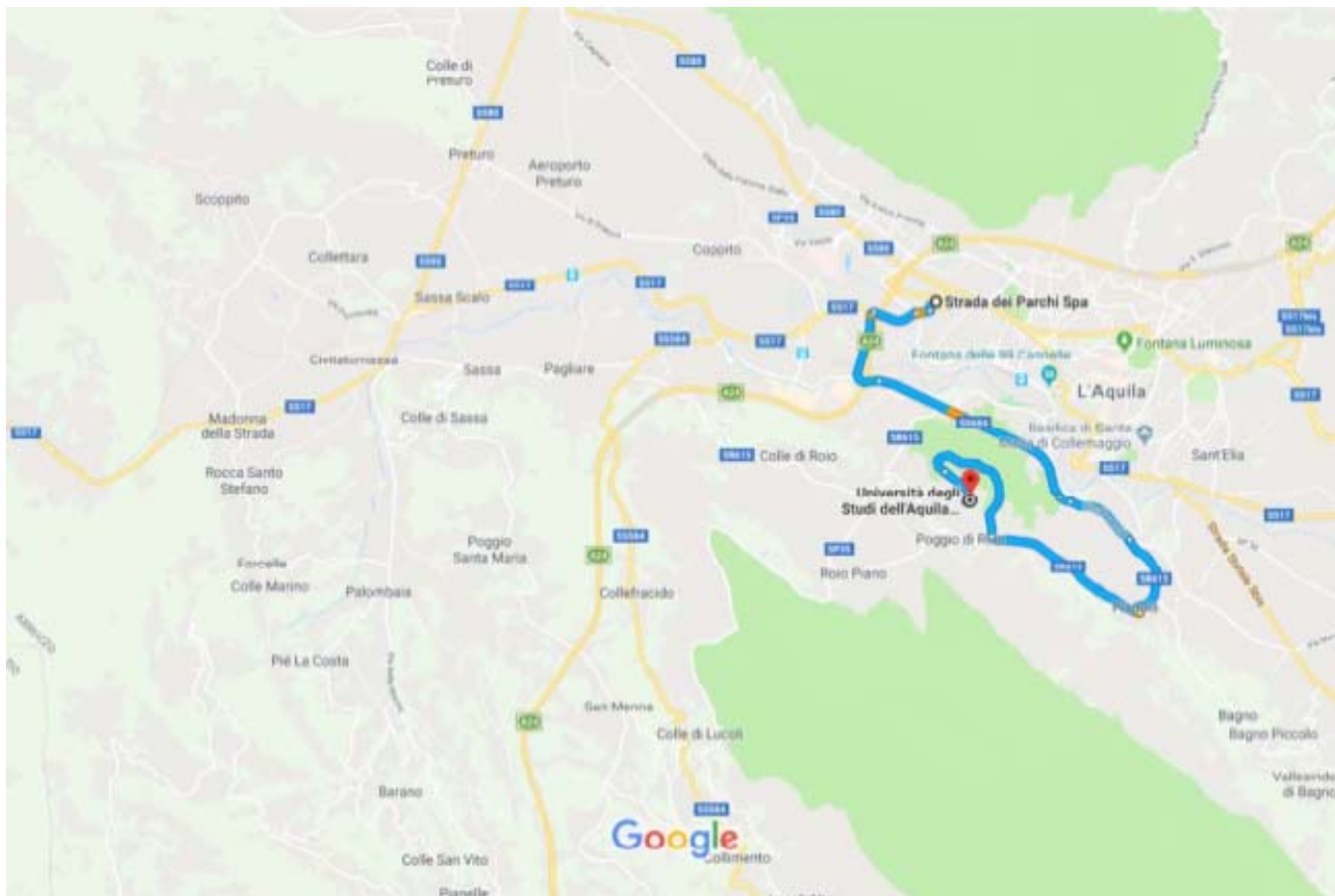
2 min (650 m)
-  8. Alla rotonda, prendi la 1^a uscita

490 m
-  9. Continua su Viale Nizza

42 m
-  9. Continua su Viale Nizza

220 m

**** DICEAA (Dipartimento di Ingegneria Civile, Edile-Architettura e Ambientale)
Piazzale Ernesto Pontieri, 1 - Monteluco di Roio – L'Aquila – Aula Magna**



Strada dei Parchi Spa


Uscita casello Autostradale A24 Aquila Ovest, 67100 L'Aquila AC

- ↑ 1. Procedi in direzione **ovest** da Via Battistelli verso Strada Statale 17
25 s (170 m)


Prendi Via Giovanni Gronchi/SS684 e SR615 in direzione di Via della Pineta/Strada Regionale 615dir a Poggio di Roio

43 min (9,7 km)


- ↗ 2. Svoltata a destra e prendi Strada Statale 17
480 m
- 📍 3. Alla rotonda, prendi la **2ª** uscita e rimani su Strada Statale 17
650 m
- ⬆️ 4. Svoltata a sinistra allo svincolo per Avezzano/Popoli/Pescara
4,2 km

-  5. Entra in **Via Giovanni Gronchi/SS684**


3,0 km

-  6. Mantieni la destra e prosegui verso **Via Mausonia/SP 12f**


450 m

-  7. Svolta leggermente a destra e prendi **Via Mausonia/SP 12f**

950 m

-  8. Alla rotonda prendi la 1^a uscita e prendi **Via L'Aquila-Pianola/SR61f**


4,3 km

-  9. Svolta a destra e prendi **Via S. Lorenzo/SR61f**


2,3 km

Segui Strada Regionale 615dir fino alla tua destinazione


4 min (2,6 km)

-  10. Alla rotonda prendi la 1^a uscita e prendi **Via della Pineta/Strada Regionale 615dir**


4,9 km

-  11. Mantieni la destra per continuare su **Strada Regionale 615dir**

450 m

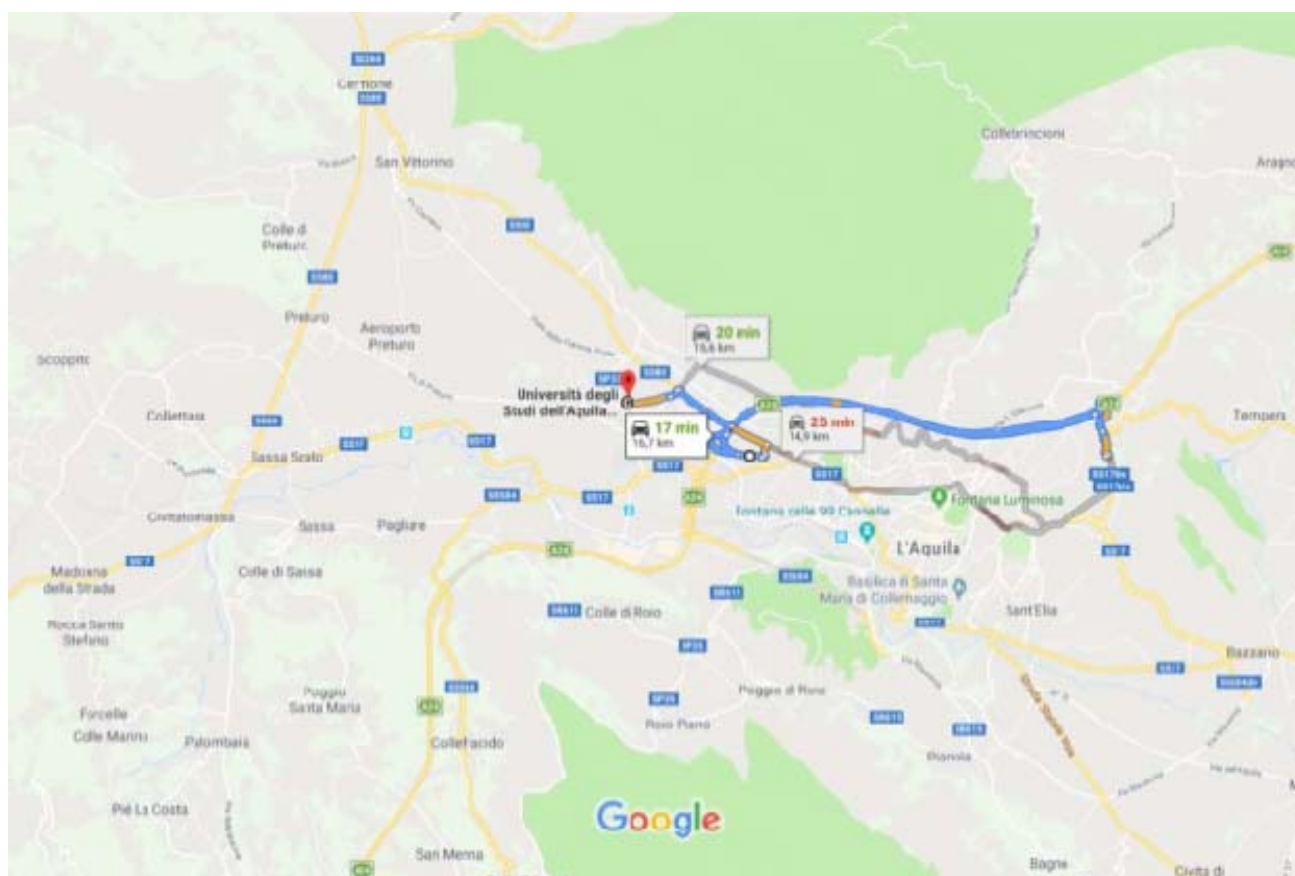
-  12. Svolta leggermente a destra

420 m

-  13. Svolta a sinistra

73 m

***** DISCAB Scienze cliniche applicate e biotecnologiche Via Vetoio (Coppito 1), 67100 Coppito (AQ) (Ing.13.350511, lat.42.368437) Aula Tomassetti**



Ing.13.350511, lat.42.368437